



Direction
Départementale
de l'Équipement
Rural et des Paysans
Service Unitaire
aménagement
et entretien



Ministère de l'Agriculture, de la Pêche et de l'Équipement Rural

Veigné




Extrait du PPR inondation

Vallée de l'Indre






approuvé le 28 avril 2005

Plan de situation

Zones A inondables non urbanisées ou peu urbanisées,
Inconstructibles sauf exceptions.

-  A1 aléa faible
 -  A3 aléa fort
 -  A4 aléa très fort
- ↳ Lorsque la largeur de la zone inondable est inférieure à 50 m, les nuances plus fortes ne sont pas utilisées ; cf. légende.

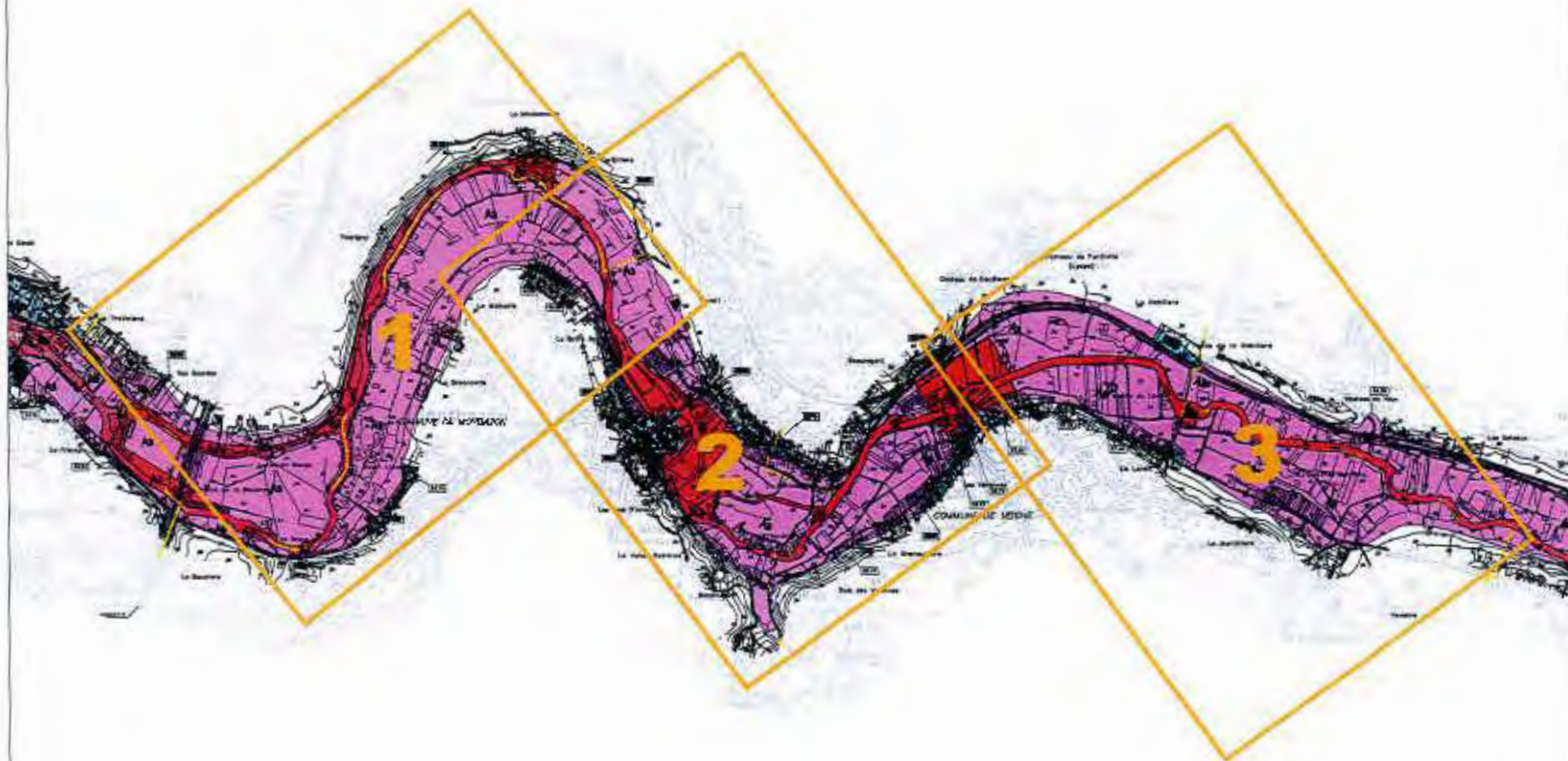
Zones B inondables urbanisées,
constructibles sous conditions.

-  B1 aléa faible
-  B1b aléa faible dans les zones d'urbanisation dense
-  B3 aléa fort
-  B3b aléa fort dans les zones d'urbanisation dense
-  B3v aléa fort dans les zones urbanisées particulièrement vulnérables

41.40

P.H.E.C cotes des plus hautes eaux connues
(référence : crue du 26 au 27 novembre 1770)
Altitudes " normales " (NGF-IGN 69)

→ - - - ← Limites communales



0 500m

